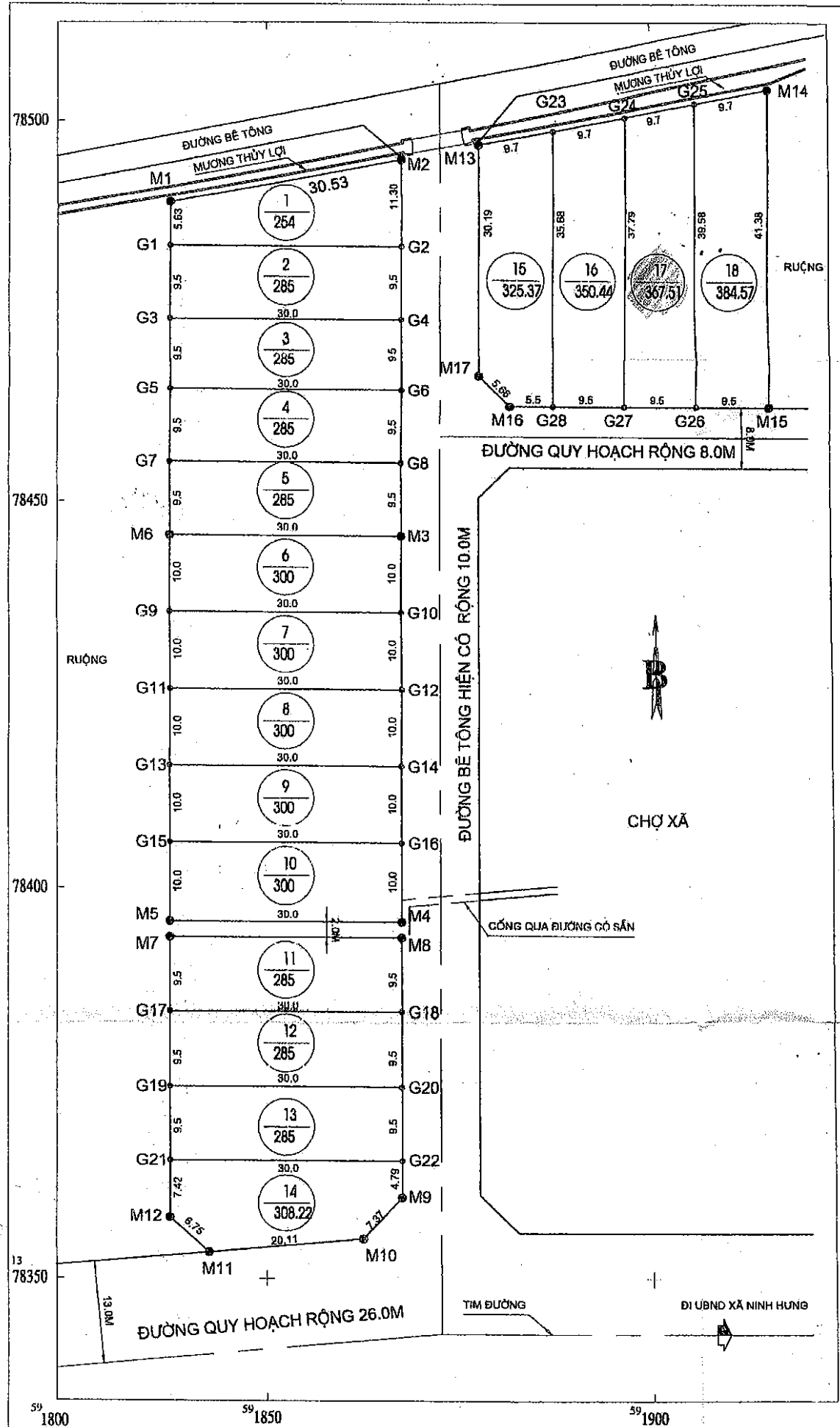


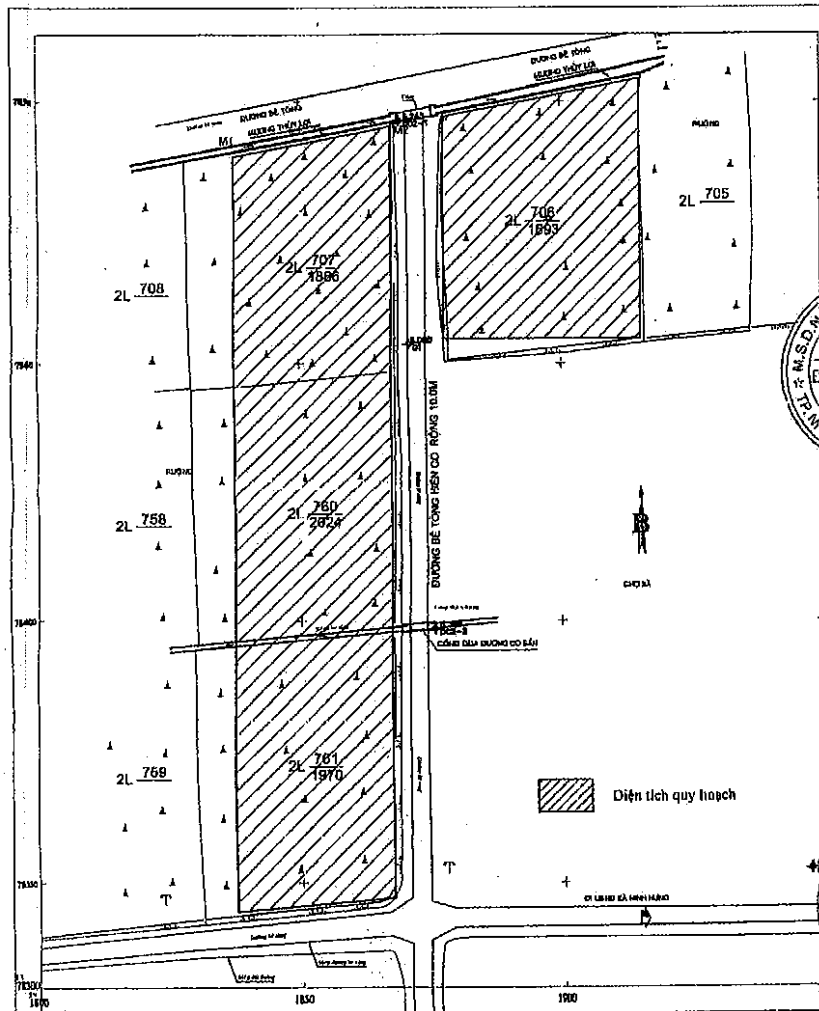
TÊN CÔNG TRÌNH: PHÂN LỘ CHI TIẾT KHU ĐÀN CỤ XÃ NINH HƯNG - PHƯƠNG AN 2 (PA CHON)

ĐỊA ĐIỂM: THÔN TRƯỜNG LỘC (ĐÔNG ỒNG MẪU) - XÃ NINH HƯNG - THỊ XÃ NINH HÒA - TỈNH KHÁNH HÒA
TỶ LỆ: 1/500



SƠ ĐỒ VỊ TRÍ

TỶ LỆ: 1/1000



BẢNG THỐNG KÊ TOA ĐỘ CÁC MỐC

TÊN MỐC	X (M)	Y (M)	TÊN MỐC	X (M)	Y (M)
M1	1378489.46	591837.55	M9	1378360.84	591867.55
M2	1378485.13	591867.55	M10	1378355.10	591862.55
M3	1378445.83	591867.55	M11	1378353.38	591842.53
M4	1378385.83	591867.55	M12	1378357.91	591837.55
M5	1378395.83	591837.55	M13	1378407.02	591877.55
M9	1378445.83	591837.55	M14	1378504.21	591915.55
	1378393.83	591837.55	M15	1378462.83	591915.55
	1378393.83	591867.55	M16	1378462.83	591881.55
			M17	1378468.83	591877.55

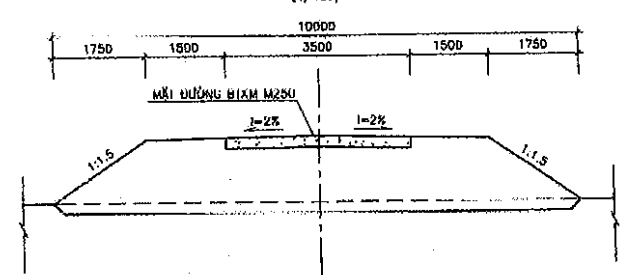
BẢNG THỐNG KÊ TOA ĐỘ CÁC MỐC

TÊN MỐC	X (M)	Y (M)	TÊN MỐC	X (M)	Y (M)
G1	1378474.33	591837.55	G15	1378405.83	591837.55
G2	1378483.83	591867.55	G16	1378405.83	591867.55
G3	1378474.33	591837.55	G17	1378384.33	591837.55
G4	1378474.33	591867.55	G18	1378384.33	591867.55
G5	1378464.83	591837.55	G19	1378374.83	591837.55
G6	1378464.83	591867.55	G20	1378374.83	591867.55
G7	1378455.33	591837.55	G21	1378365.33	591837.55
G8	1378455.33	591867.55	G22	1378365.33	591867.55
G9	1378438.83	591837.55	G23	1378468.82	591867.05
G10	1378438.83	591867.55	G24	1378500.81	591868.55
G11	1378425.83	591837.55	G25	1378502.41	591908.05
G12	1378425.83	591867.55	G26	1378462.83	591906.05
G13	1378415.83	591837.55	G27	1378462.83	591898.55
G14	1378415.83	591867.55	G28	1378462.83	591867.05

BẢNG THỐNG KÊ TOA ĐỘ MỐC ĐO VẼ
(HỆ TỌA ĐỘ VN2000)

TÊN MỐC	X (M)	Y (M)
DC2-1	1378498.30	591867.55
DC2-2	1378598.44	591867.55

MẶT CẮT ĐƯỜNG HIỆN TRẠNG
(1/100)



THUYẾT MINH

Phương án chọn được chia thành 18 lô
Tổng diện tích vùng nghiên cứu: 7.553m²
Trong đó:
- Diện tích QH đất phân lô: 5.485.11m²
- Diện tích QH đường nội bộ: 1.096.40m²
- Diện tích chưa quy hoạch: 971.49m²

GHI CHÚ

- Các căn cứ:
 - Căn cứ Nghị quyết của Hội đồng nhân dân xã Ninh Hưng ngày 09 tháng 08 năm 2011 chuyển đề kế hoạch sử dụng đất 6 tháng cuối năm 2011 và hướng dẫn quy hoạch kế hoạch sử dụng đất năm 2015.
 - Căn cứ lệnh số 133/TT-UBND ngày 04/10/2013 của UBND xã Ninh Hưng v/v xin chủ trương phân lô chi tiết khu đất.
 - Ranh giới các thửa đất do theo sự chỉ dẫn của cán bộ địa chính xã và các chủ đất liên kế.
 - Vị trí khu đất do thuộc khu vực đồng Ồng Mầu 4 thửa: 706, 707, 760, 761 thuộc tờ bản đồ 03.
 - Khu đất được phân thành 18 lô có số thứ tự từ 1 đến 18.
 - Điểm không chế tọa độ đo vẽ được đo nối với HỆ TỌA ĐỘ QUỐC GIA VN2000
 - Hệ cao độ Quốc gia MĐI Núi - Hồ Tiên.

Cơ quan đo vẽ: CTY TNHH XÂY DỰNG - ĐO ĐẠC ĐỊA CHÍNH NGUYỄN KIM Hoàn thành: tháng 10/2014 Người đo vẽ: Trịnh Văn Bằng Nguyễn Đình Việt Người kiểm tra kỹ thuật: Phạm Cao Sơn	PHÒNG QUẢN LÝ ĐÔ THỊ THỊ XÃ NINH HÒA Ngày 21 tháng 11 năm 2014 KT. CHỦ TỊCH PHÓ CHỦ TỊCH Nguyễn Vinh Thanh	ỦY BAN NHÂN DÂN THỊ XÃ NINH HÒA Ngày 21 tháng 11 năm 2014 KT. CHỦ TỊCH PHÓ CHỦ TỊCH Nguyễn Vinh Thanh
--	---	---